

Документ подписан простой электронной подписью  
Информация о владельце:  
ФИО: Нестерова Людмила Викторовна  
Должность: Директор филиала Инди (филиал) ФГБОУ ВО «ЮГУ»  
Дата подписания: 18.12.2023 13:48:41  
Уникальный программный ключ:  
381fbe5f0c4ccc6e500e8bc981c25bb218288e89

МИНИСТЕРСТВО НАУКИ И ВЫСШЕГО ОБРАЗОВАНИЯ  
РОССИЙСКОЙ ФЕДЕРАЦИИ

НЕФТЕЮГАНСКИЙ ИНДУСТРИАЛЬНЫЙ КОЛЛЕДЖ

(филиал) федерального государственного бюджетного образовательного  
учреждения высшего образования «Югорский государственный университет»  
(НИК (филиал) ФГБОУ ВО «ЮГУ»)

УТВЕРЖДАЮ:  
Директор НИК (филиала)  
ФГБОУ ВО «ЮГУ»  
\_\_\_\_\_  
Нестерова Л.В.  
01.09.2020г

## РАБОЧАЯ ПРОГРАММА УЧЕБНОЙ ДИСЦИПЛИНЫ

### ОУД.14 География

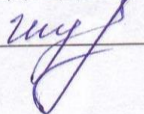
15.02.01 Монтаж и техническая эксплуатация промышленного оборудования  
(по отраслям)

РАССМОТРЕНО:

Предметной цикловой  
комиссией МиЕНД


Протокол № 10 от 10.06 2020г.

Председатель ПЦК


 Ю.Г. Шумский

СОГЛАСОВАНО:


Заместитель директора  
по УВР

 / О.В. Гарбар


Заместитель директора  
по УПР

 / О.В. Селютина

Заведующий учебно-  
методическим кабинетом

 / Н.И. Савватеева

Зав. библиотекой

 / С.А. Панчева

Рабочая программа разработана на основе:

- Федерального государственного образовательного стандарта среднего общего образования (Приказ Минобрнауки России от 17.05.2012 № 413 (ред. от 29.06.2017) «Об утверждении федерального государственного образовательного стандарта среднего общего образования» (Зарегистрировано в Минюсте России 07.06.2012 № 24480);
- примерной программы, рекомендованной Федеральным государственным автономным учреждением «Федеральный институт развития образования» (ФГАУ «ФИРО») для реализации основной профессиональной образовательной программы СПО на базе основного общего образования с получением среднего общего образования (протокол № 3 от 21 июля 2015 г. Регистрационный номер рецензии 373 от 23 июля 2015 г. ФГАУ «ФИРО»);
- Методических рекомендаций по разработке и реализации адаптированных образовательных программ СПО, утвержденных Департаментом государственной политики в сфере подготовки рабочих кадров и ДПО Минобрнауки России от 20.04.2015 года № 06-830 вн.

Разработчики:

  
(подпись)

К.С. Булыгин  
(инициалы, фамилия)

Преподаватель  
(занимаемая должность)

СОДЕРЖАНИЕ		стр.
1.	Пояснительная записка	4-6
2.	Тематический план учебной дисциплины	7
3.	Содержание учебной дисциплины	8-14
4.	Учебно-методическое и материально-техническое обеспечение учебной дисциплины	14
5.	Условия реализации рабочей программы для инвалидов и лиц с ОВЗ	14-15
6.	Характеристика основных видов деятельности обучающихся	16-18
7.	Информационные источники	19

## **1.ПОЯСНИТЕЛЬНАЯ ЗАПИСКА**

Рабочая программа учебной дисциплины «География» предназначена для освоения программы подготовки специалистов среднего звена по техническим специальностям на базе основного общего образования с получением среднего общего образования и реализуется на 1 курсе очной формы обучения.

Рабочая программа разработана в соответствии с Рекомендациями по организации получения среднего общего образования в пределах освоения образовательных программ среднего профессионального образования на базе основного общего образования с учетом требований федеральных государственных образовательных стандартов и получаемой специальности среднего профессионального образования (письмо Департамента государственной политики в сфере подготовки рабочих кадров и ДПО Минобрнауки России от 17.03.2015 №06-259).

Данная рабочая программа учитывает возможности реализации учебного материала и создания специальных условий для инвалидов и лиц с ограниченными возможностями здоровья (далее – ОВЗ).

Обучение инвалидов и лиц с ОВЗ осуществляется с учётом особенностей психофизического развития, индивидуальных возможностей и состояния здоровья таких обучающихся. В филиале создаются специальные условия для получения среднего профессионального образования обучающимися с ограниченными возможностями здоровья (Часть 10 статьи Федерального закона от 29 декабря 2012г. №273-ФЗ «Об образовании в Российской Федерации»).

Образовательный процесс для инвалидов и лиц с ОВЗ осуществляется в едином потоке со сверстниками, не имеющими таких ограничений.

Рабочая программа может быть реализована с применением электронного обучения, дистанционных образовательных технологий в предусмотренных законодательствах формах обучения или при их сочетании, при проведении учебных занятий, практик, текущего контроля успеваемости, промежуточной аттестации обучающихся.

Содержание рабочей программы учебной дисциплины «География» направлено на достижение следующих целей:

- освоение системы географических знаний о целостном, многообразном и динамично изменяющемся мире, взаимосвязи природы, населения и хозяйства на всех территориальных уровнях;
- овладение умениями сочетать глобальный, региональный и локальный подходы для описания и анализа природных, социально-экономических, геоэкологических процессов и явлений;
- развитие познавательных интересов, интеллектуальных и творческих способностей посредством ознакомления с важнейшими географическими особенностями и проблемами мира, его регионов и ведущих стран;
- воспитание уважения к другим народам и культурам, бережного отношения к окружающей природной среде;
- использование в практической деятельности и повседневной жизни разнообразных географических методов, знаний и умений, а также географической информации;
- нахождение и применение географической информации, включая географические карты, статистические материалы, геоинформационные системы и интернет-ресурсы, для правильной оценки важнейших социально-экономических вопросов международной жизни;
- понимание географической специфики крупных регионов и стран мира в условиях стремительного развития международного туризма и отдыха, деловых и образовательных программ, телекоммуникаций и простого общения.

Содержание учебной дисциплины «География» сочетает в себе элементы общей географии и комплексного географического страноведения, формирует целостное

представление о современном мире, месте и роли России в этом мире, развивает познавательный интерес к другим народам и странам.

У обучающихся формируются знания о многообразии форм территориальной организации современного географического пространства, представления о политическом устройстве, природно-ресурсном потенциале, населении и хозяйстве различных регионов и ведущих стран мира, развиваются географические умения и навыки, общая культура и мировоззрение.

Освоение содержания учебной дисциплины завершает формирование у обучающихся представлений о географической картине мира, которые опираются на понимание взаимосвязей человеческого общества и природной среды, особенностей населения, мирового хозяйства и международного географического разделения труда, раскрытие географических аспектов глобальных и региональных процессов и явлений.

В содержание учебной дисциплины включены практические работы, в которых выполняются задания, имеющие профессиональную значимость для обучающихся, осваивающих выбранную специальность и практико-ориентированные задания.

Для организации внеаудиторной самостоятельной работы предоставлен перечень примерных тем рефератов (докладов) и индивидуальных проектов.

Освоение содержания учебной дисциплины «География» обеспечивает достижение обучающимися следующих результатов

***личностных:***

- сформированность ответственного отношения к обучению; готовность и способность студентов к саморазвитию и самообразованию на основе мотивации к обучению и познанию;
- сформированность целостного мировоззрения, соответствующего современному уровню развития географической науки и общественной практики;
- сформированность основ саморазвития и самовоспитания в соответствии с общечеловеческими ценностями и идеалами гражданского общества; готовность и способность к самостоятельной, творческой и ответственной деятельности;
- сформированность экологического мышления, понимания влияния социально-экономических процессов на состояние природной и социальной среды; приобретение опыта эколого-направленной деятельности;
- сформированность коммуникативной компетентности в общении и сотрудничестве со сверстниками и взрослыми в образовательной, общественно полезной, учебно-исследовательской, творческой и других видах деятельности;
- умение ясно, точно, грамотно излагать свои мысли в устной и письменной речи, понимать смысл поставленной задачи, выстраивать аргументацию, приводить аргументы и контраргументы;
- критичность мышления, владение первичными навыками анализа и критической оценки получаемой информации;
- креативность мышления, инициативность и находчивость;

***метапредметных:***

- владение навыками познавательной, учебно-исследовательской и проектной деятельности, а также навыками разрешения проблем; готовность и способность к самостоятельному поиску методов решения практических задач, применению различных методов познания;
- умение ориентироваться в различных источниках географической информации, критически оценивать и интерпретировать информацию, получаемую из различных источников;

- умение самостоятельно оценивать и принимать решения, определяющие стратегию поведения, с учетом гражданских и нравственных ценностей;
- осознанное владение логическими действиями определения понятий, обобщения, установления аналогий, классификации на основе самостоятельного выбора оснований и критериев;
- умение устанавливать причинно-следственные связи, строить рассуждение, умозаключение (индуктивное, дедуктивное и по аналогии) и делать аргументированные выводы;
- представление о необходимости овладения географическими знаниями с целью формирования адекватного понимания особенностей развития современного мира;
- понимание места и роли географии в системе наук; представление об обширных междисциплинарных связях географии;

**предметных:**

- владение представлениями о современной географической науке, ее участии в решении важнейших проблем человечества;
- владение географическим мышлением для определения географических аспектов природных, социально-экономических и экологических процессов и проблем;
- сформированность системы комплексных социально ориентированных географических знаний о закономерностях развития природы, размещения населения и хозяйства, динамике и территориальных особенностях процессов, протекающих в географическом пространстве;
- владение умениями проведения наблюдений за отдельными географическими объектами, процессами и явлениями, их изменениями в результате природных и антропогенных воздействий;
- владение умениями использовать карты разного содержания для выявления закономерностей и тенденций, получения нового географического знания о природных социально-экономических и экологических процессах и явлениях;
- владение умениями географического анализа и интерпретации разнообразной информации;
- владение умениями применять географические знания для объяснения и оценки разнообразных явлений и процессов, самостоятельного оценивания уровня безопасности окружающей среды, адаптации к изменению ее условий;
- сформированность представлений и знаний об основных проблемах взаимодействия природы и общества, природных и социально-экономических аспектах экологических проблем.

В рабочей программе учебной дисциплины «География» дана характеристика основных видов учебной деятельности обучающихся для установления уровня освоения учебных действий по каждой теме.

При реализации содержания общеобразовательной учебной дисциплины «География» по специальностям технического профиля максимальная учебная нагрузка составляет 54 часов, из них аудиторная (обязательная) учебная нагрузка, включая практические занятия – 36 часов, внеаудиторная самостоятельная работа обучающихся – 18 часов.

Итоговой формой контроля является дифференцированный зачет.

## 2. ТЕМАТИЧЕСКИЙ ПЛАН

Наименование тем	Макс. нагрузка обуч., час	Кол-во ауд. часов при очной форме обучения		Сам. работа обуч., час
		Всего	В. т.ч. практ. занят.	
<b>1 семестр</b>				
1. Введение. Источники географической информации	2	2	1	
2. Политическое устройство мира	3	2	1	1
3. География мировых природных ресурсов	3	2	1	1
4. География населения мира	4	2	1	2
5. Мировое хозяйство Современные особенности развития мирового хозяйства	4	2		2
География отраслей первичной сферы мирового хозяйства	2	2	1	
География отраслей вторичной сферы мирового хозяйства	6	4		2
География отраслей третичной сферы мирового хозяйства	4	2	1	2
6. Регионы мира География населения и хозяйства Зарубежной Европы	4	2	1	2
География населения и хозяйства Зарубежной Азии	4	4		
География населения и хозяйства Африки	2	2		
География населения и хозяйства Северной Америки	2	2		
География населения и хозяйства Латинской Америки	2	2		
География населения и хозяйства Австралии и Океании	4	2	1	2
7. Россия в современном мире	4	2	1	2
8. Географические аспекты современных глобальных проблем человечества	4	2	1	2
<b>Итого:</b>	<b>54</b>	<b>36</b>	<b>10</b>	<b>18</b>

### **3.СОДЕРЖАНИЕ УЧЕБНОЙ ДИСЦИПЛИНЫ «ГЕОГРАФИЯ»**

#### **ТЕМА 1. ВВЕДЕНИЕ. ИСТОЧНИКИ ГЕОГРАФИЧЕСКОЙ ИНФОРМАЦИИ**

География как наука. Ее роль и значение в системе наук. Цели и задачи географии при освоении профессий СПО и специальностей СПО.

Традиционные и новые методы географических исследований. Источники географической информации. Географические карты различной тематики и их практическое использование. Статистические материалы. Геоинформационные системы. Международные сравнения.

##### **Практическая работа №1**

Ознакомление с географическими картами различной тематики

Нанесение основных географических объектов на контурную карту. Составление карт (картосхем), отражающих различные географические явления и процессы, используя статистические материалы и геоинформационные системы.

#### **ТЕМА 2. ПОЛИТИЧЕСКОЕ УСТРОЙСТВО МИРА**

Политическая карта мира. Исторические этапы ее формирования и современные особенности. Суверенные государства и самоуправляющиеся государственные образования. Группировка стран по площади территории и численности населения. Формы правления, типы государственного устройства и формы государственного режима.

Типология стран по уровню социально-экономического развития. Условия и особенности социально-экономического развития развитых и развивающихся стран и их типы.

##### **Практическая работа №2**

Ознакомление с политической картой мира

Нанесение на контурную карту стран мира, крупнейших по площади территории и численности населения. Составление тематических таблиц, характеризующих различные типы стран по уровню социально-экономического развития.

##### **Самостоятельная работа №1**

Составление классификационной таблицы «Крупнейшие страны мира по формам правления и по государственному устройству».

#### **ТЕМА 3. ГЕОГРАФИЯ МИРОВЫХ ПРИРОДНЫХ РЕСУРСОВ**

Взаимодействие человеческого общества и природной среды, его особенности на современном этапе. Экологизация хозяйственной деятельности человека. Географическая среда. Различные типы природопользования. Антропогенные природные комплексы. Геоэкологические проблемы.

Природные условия и природные ресурсы. Виды природных ресурсов. Ресурсообеспеченность. Размещение различных видов природных ресурсов на территории мировой суши. Ресурсы Мирового океана. Территориальные сочетания природных ресурсов. Природно-ресурсный потенциал.

##### **Практическая работа №3**

Оценка обеспеченности различных регионов и стран мира основными видами природных ресурсов



Определение и сравнение обеспеченности различных регионов и стран мира основными видами природных ресурсов. Экономическая оценка использования различных видов природных ресурсов.

Самостоятельная работа №2

Составление картосхемы размещения крупных месторождений полезных ископаемых

#### **ТЕМА 4. ГЕОГРАФИЯ НАСЕЛЕНИЯ МИРА**

Численность населения мира и ее динамика. Наиболее населенные регионы и страны мира. Воспроизводство населения и его типы. Демографическая политика. Половая и возрастная структура населения.

Качество жизни населения. Территориальные различия в средней продолжительности жизни населения, обеспеченности чистой питьевой водой, уровне заболеваемости, младенческой смертности и грамотности населения. Индекс человеческого развития.

Трудовые ресурсы и занятость населения. Экономически активное и самодеятельное население. Социальная структура общества. Качество рабочей силы в различных странах мира.

Расовый, этнолингвистический и религиозный состав населения.

Размещение населения по территории земного шара. Средняя плотность населения в регионах и странах мира. Миграции населения и их основные направления.

Урбанизация. «Ложная» урбанизация, субурбанизация, рурбанизация. Масштабы и темпы урбанизации в различных регионах и странах мира. Города-миллионеры, «сверхгорода» и мегалополисы.

Практическая работа №4

Оценка демографической ситуации и особенностей демографической политики в различных странах и регионах мира

Самостоятельная работа №3

Составление терминологического словаря по теме «География населения мира».

#### **ТЕМА 5. МИРОВОЕ ХОЗЯЙСТВО**

*Современные особенности развития мирового хозяйства.* Мировая экономика, исторические этапы ее развития. Международное географическое разделение труда. Международная специализация и кооперирование. Научно-технический прогресс и его современные особенности.

Современные особенности развития мирового хозяйства. Интернационализация производства и глобализация мировой экономики. Региональная интеграция. Основные показатели, характеризующие место и роль стран в мировой экономике.

Отраслевая структура мирового хозяйства. Исторические этапы развития мирового промышленного производства. Территориальная структура мирового хозяйства, исторические этапы ее развития. Ведущие регионы и страны мира по уровню экономического развития. «Мировые» города.

*География отраслей первичной сферы мирового хозяйства.* Сельское хозяйство и его экономические особенности. Интенсивное и экстенсивное сельскохозяйственное производство. «Зеленая революция» и ее основные направления. Агропромышленный комплекс. География мирового растениеводства и животноводства. Лесное хозяйство и лесозаготовка.

Горнодобывающая промышленность. Географические аспекты добычи различных видов полезных ископаемых.

**География отраслей вторичной сферы мирового хозяйства.** Географические особенности мирового потребления минерального топлива, развития мировой электроэнергетики, черной и цветной металлургии, машиностроения, химической, лесной (перерабатывающие отрасли) и легкой промышленности.

**География отраслей третичной сферы мирового хозяйства.** Транспортный комплекс и его современная структура. Географические особенности развития различных видов мирового транспорта. Крупнейшие мировые морские торговые порты и аэропорты. Связь и ее современные виды.

Дифференциация стран мира по уровню развития медицинских, образовательных, туристских, деловых и информационных услуг. Современные особенности международной торговли товарами.

#### Практическая работа №5

Определение географии основных отраслей и производств мирового хозяйства

#### Практическая работа №6

Определение хозяйственной специализации стран и регионов мира.

#### Самостоятельная работа №4

Составление характеристики основных центров современного мирового хозяйства.

#### Самостоятельная работа №5

Составление экономико-географической характеристики одной из отраслей промышленности мира.

#### Самостоятельная работа №6

Составление таблицы «Специализация ведущих держав мира».

## ТЕМА 6. РЕГИОНЫ МИРА

**География населения и хозяйства Зарубежной Европы.** Место и роль Зарубежной Европы в мире. Особенности географического положения региона. История формирования его политической карты. Характерные черты природно-ресурсного потенциала, населения и хозяйства. Отрасли международной специализации. Территориальная структура хозяйства.

Германия и Великобритания как ведущие страны Зарубежной Европы. Условия их формирования и развития. Особенности политической системы. Природно-ресурсный потенциал, население, ведущие отрасли хозяйства и их территориальная структура.

**География населения и хозяйства Зарубежной Азии.** Место и роль Зарубежной Азии в мире. Особенности географического положения региона. История формирования его политической карты. Характерные черты природно-ресурсного потенциала, населения и хозяйства. Отрасли международной специализации. Территориальная структура хозяйства. Интеграционные группировки.

Япония, Китай и Индия как ведущие страны Зарубежной Азии. Условия их формирования и развития. Особенности политической системы. Природно-ресурсный потенциал, население, ведущие отрасли хозяйства и их территориальная структура.

**География населения и хозяйства Африки.** Место и роль Африки в мире. Особенности географического положения региона. История формирования его политической карты. Характерные черты природно-ресурсного потенциала, населения и хозяйства. Отрасли международной специализации. Территориальная структура хозяйства. Интеграционные группировки.

**География населения и хозяйства Северной Америки.** Место и роль Северной Америки в мире. Особенности географического положения региона. История формирования его политической карты. Характерные черты природно-ресурсного потенциала, населения и хозяйства. Отрасли международной специализации.

США. Условия их формирования и развития. Особенности политической системы. Природно-ресурсный потенциал, население, ведущие отрасли хозяйства и экономические районы.

**География населения и хозяйства Латинской Америки.** Место и роль Латинской Америки в мире. Особенности географического положения региона. История формирования его политической карты. Характерные черты природно-ресурсного потенциала, населения и хозяйства. Отрасли международной специализации. Территориальная структура хозяйства. Интеграционные группировки.

Бразилия и Мексика как ведущие страны Латинской Америки. Условия их формирования и развития. Особенности политической системы. Природно-ресурсный потенциал, население, ведущие отрасли хозяйства и их территориальная структура.

**География населения и хозяйства Австралии и Океании.** Место и роль Австралии и Океании в мире. Особенности географического положения региона. История формирования его политической карты. Особенности природно-ресурсного потенциала, населения и хозяйства. Отраслевая и территориальная структура хозяйства Австралии и Новой Зеландии.

#### Практическая работа №7

Установление взаимосвязей между природно-ресурсным потенциалом различных территорий и размещением населения и хозяйства.

#### Практическая работа №8

Составление комплексной экономико-географической характеристики стран и регионов

#### Самостоятельная работа №7

Сообщение «Карликовые государства».

#### Самостоятельная работа №8

Кроссворд «Путешествие по странам и столицам мира».

## ТЕМА 7. РОССИЯ В СОВРЕМЕННОМ МИРЕ

Россия на политической карте мира. Изменение географического, геополитического и геоэкономического положения России на рубеже XX — XXI веков. Характеристика современного этапа социально-экономического развития.

Место России в мировом хозяйстве и международном географическом разделении труда. Ее участие в международной торговле товарами и других формах внешнеэкономических связей. Особенности территориальной структуры хозяйства. География отраслей международной специализации.

#### Практическая работа №9

Определение роли России и ее отдельных регионов в международном географическом разделении труда.

#### Самостоятельная работа №9

Составление картосхем географии внешней торговли России с зарубежными странами и регионами.

## **ТЕМА 8. ГЕОГРАФИЧЕСКИЕ АСПЕКТЫ СОВРЕМЕННЫХ ГЛОБАЛЬНЫХ ПРОБЛЕМ ЧЕЛОВЕЧЕСТВА**

Глобальные проблемы человечества. Сырьевая, энергетическая, демографическая, продовольственная и экологическая проблемы как особо приоритетные, возможные пути их решения. Проблема преодоления отсталости развивающихся стран. Роль географии в решении глобальных проблем человечества.

### **Практическая работа №10**

Выявление регионов с неблагоприятной экологической ситуацией  
Использование географических карт для выявления регионов с неблагоприятной экологической ситуацией, а также географических аспектов других глобальных проблем человечества.

### **Самостоятельная работа №10**

Составление схемы «Взаимные связи глобальных проблем человечества».

### **Примерные темы рефератов (докладов) и индивидуальных проектов**

- Новейшие изменения политической карты мира.
- Особенности распределения различных видов минеральных ресурсов по регионам и странам мира.
- Типы природопользования в различных регионах и странах мира.
- Особенности современного воспроизводства мирового населения.
- Демографическая политика в Китае и Индии: цели, методы, результаты.
- Качество жизни населения в различных странах и регионах мира.
- Языки народов мира.
- Современные международные миграции населения.
- Особенности урбанизации в развивающихся странах.
- Размещение «сверхгородов» по регионам и странам мира.
- Ведущие мировые и региональные экономические интеграционные группировки. • «Мировые» города и их роль в современном развитии мира.
- Ведущие мировые районы плантационного растениеводства и товарного животноводства.
- Изменение территориальной структуры мировой добычи нефти и природного газа.
- Крупнейшие автомобилестроительные компании мира.
- Современный географический рисунок мирового морского портового хозяйства.
- Международный туризм в различных странах и регионах мира.
- «Горячие точки» на карте Зарубежной Европы.
- Запад и Восток Германии сегодня.
- Этнолингвистический и религиозный состав населения субрегионов Зарубежной Азии.
- Экономические реформы в Японии, Южной Корее и Китае.
- Особенности политической карты Африки.
- Типы воспроизводства населения, показатели качества жизни населения и уровень урбанизации в странах Африки.
- Американская нация: от «плавильного котла» к «миске с салатом».
- Географический рисунок хозяйства США.
- Расово-этнический состав населения стран Латинской Америки.
- Отрасли международной хозяйственной специализации Австралии.
- Особенности современного экономико-географического положения России.
- Внешняя торговля товарами России.
- Глобальная проблема изменения климата.

### Перечень практических работ

№	№ темы	Наименование практических работ	Кол-во часов
1	Тема 1	Ознакомление с географическими картами различной тематики	1
2	Тема 2	Ознакомление с политической картой мира	1
3	Тема 3	Оценка обеспеченности различных регионов и стран мира основными видами природных ресурсов	1
4	Тема 4	Оценка демографической ситуации и особенностей демографической политики в различных странах и регионах мира	1
5	Тема 5	Определение географии основных отраслей и производств мирового хозяйства	1
6	Тема 5	Определение хозяйственной специализации стран и регионов мира.	1
7	Тема 6	Установление взаимосвязей между природно-ресурсным потенциалом различных территорий и размещением населения и хозяйства	1
8	Тема 6	Составление комплексной экономико-географической характеристики стран и регионов мира.	1
9	Тема 7	Определение роли России и ее отдельных регионов в международном географическом разделении труда	1
10	Тема 8	Выявление регионов с неблагоприятной экологической ситуацией	1
<b>Итого:</b>			<b>10</b>

### Перечень самостоятельных работ

№	№ темы	Вид самостоятельных работ	Кол-во часов
1	Тема 2	Составление классификационной таблицы «Крупнейшие страны мира по формам правления и по государственному устройству»	1
2	Тема 3	Составление картосхемы размещения крупных месторождений полезных ископаемых	1
3	Тема 4	Составление терминологического словаря по теме «География населения мира»	2
4	Тема 5	Составление характеристики основных центров современного мирового хозяйства	2
5		Составление экономико-географической характеристики одной из отраслей промышленности мира	2
6		Составление таблицы «Специализация ведущих держав мира»	2
7	Тема 6	Сообщение «Карликовые государства»	2
8		Кроссворд «Путешествие по странам и столицам мира»	2

9	Тема 7	Составление картосхем географии внешней торговли России с зарубежными странами и регионами	2
10	Тема 8	Составление схемы «Взаимные связи глобальных проблем человечества»	2
<b>Итого:</b>			<b>18</b>

#### **4. Учебно-методическое и материально-техническое обеспечение учебной дисциплины «География»**

Для освоения учебной дисциплины «География» имеется учебный кабинет, удовлетворяющий требованиям Санитарно-эпидемиологических правил и нормативов (СанПиН 2.4.2 №178-02), оснащенный типовым оборудованием, в том числе специализированной учебной мебелью и средствами обучения, достаточными для выполнения требований к уровню подготовки обучающихся.

Кабинет оснащен мультимедийным оборудованием, посредством которого участники образовательного процесса могут просматривать визуальную информацию по географии, создавать презентации, видеоматериалы, иные документы.

В состав учебно-методического и материально-технического обеспечения рабочей программы учебной дисциплины «География» входят:

- наглядные средства обучения (комплекты учебных таблиц, плакатов, настенных географических карт и др.);
- информационно-коммуникативные средства.

В процессе освоения рабочей программы учебной дисциплины «География» обучающиеся имеют доступ к электронным учебным материалам в сети Интернет (электронным книгам, практикумам, тестам) и медиатеке филиала.

#### **5. Условия реализации рабочей программы для инвалидов и лиц с ОВЗ**

При реализации рабочей программы учебной дисциплины «География» для инвалидов и лиц с ОВЗ в едином потоке со сверстниками, не имеющими таких ограничений, нормативный срок освоения программы не увеличивается.

Для инвалидов и лиц с ОВЗ обучение проводится с учетом особенностей их психофизического развития, их индивидуальных возможностей и состояния здоровья.

При изучении учебной дисциплины «География» для инвалидов и лиц с ОВЗ обеспечивается соблюдение следующих общих требований:

- осуществление процесса обучения для инвалидов и лиц с ОВЗ в одной аудитории совместно с обучающимися, не имеющими ограниченных возможностей здоровья;
- индивидуальное консультирование инвалидов и лиц с ОВЗ;
- пользование необходимыми техническими средствами обучения;
- организации рабочего места для инвалидов и лиц с ОВЗ;
- обеспечение печатными и электронными образовательными ресурсами (учебные пособия, материалы для самостоятельной работы и т.д.) в формах, адаптированных к ограничениям их здоровья и восприятия информации.

В зависимости от конкретного вида ограничения здоровья (нарушения слуха (глухие, слабослышащие), нарушения зрения (слепые, слабовидящие), нарушения опорно-двигательного аппарата и др.) обеспечивается соблюдение следующих общих требований:

- обеспечение индивидуального равномерного освещения не менее 300 люкс;

- для выполнения заданий инвалидам и лицам с ОВЗ при необходимости предоставляется увеличивающееся устройство;
- задания для практических, лабораторных, самостоятельных и иных работ оформляются увеличенным шрифтом;
- по желанию обучающихся текущий и итоговый контроль знаний по учебной дисциплине проводится в письменной, устной и иной удобной форме.

Реализация рабочей программы учебной дисциплины «География» обеспечивается педагогическими кадрами, имеющими высшее образование, соответствующее профилю данной программы и прошедших обучение по программе «Инклюзивное образование в ВУЗе».

#### 6. Характеристика основных видов учебной деятельности обучающихся

Содержание обучения	Характеристика основных видов учебной деятельности обучающихся (на уровне учебных действий)
Введение. 1. Источники географической информации	Объяснение междисциплинарных связей географии. Название традиционных и новых источников географической информации. Демонстрация роли Интернета и геоинформационных систем в изучении географии.
2. Политическое устройство мира	Умение показывать на карте различные страны мира. Умение приводить примеры и характеризовать современные межгосударственные конфликты в различных регионах мира. Выделение стран с республиканской и монархической формами правления, унитарным и федеративным типами государственного устройства в различных регионах мира. Объяснение различий развитых и развивающихся стран по уровню их социально-экономического развития. Умение приводить примеры и характеризовать различные типы стран по уровню социально-экономического развития.
3. География мировых природных ресурсов	Объяснение основных направлений экологизации хозяйственной деятельности человека. Выделение различных типов природопользования. Определение обеспеченности различными видами природных ресурсов отдельных регионов и стран мира. Умение показывать на карте основные мировые районы добычи различных видов минеральных ресурсов. Умение называть основные направления использования ресурсов Мирового океана.
4. География населения мира	Умение называть мировую десятку стран с наибольшей численностью населения. Выделение различных типов воспроизводства населения и приведение примеров стран, для которых они характерны. Умение называть основные показатели качества жизни населения. Умение приводить примеры стран с однородным и наиболее разнородным расовым, этническим и

	<p>религиозным составом населения.</p> <p>Умение приводить примеры стран с наибольшей и наименьшей средней плотностью населения.</p> <p>Объяснение основных направлений и причин современных международных миграций населения.</p> <p>Умение приводить примеры стран с наибольшей и наименьшей долей городского населения.</p> <p>Умение показывать на карте мировые «сверхгорода» и мегалополисы.</p>
<p>5. Мировое хозяйство Современные особенности развития мирового хозяйства</p>	<p>Умение давать определение понятий «международное географическое разделение труда», «международная специализация» и «международное кооперирование».</p> <p>Выделение характерных черт современной научно-технической революции.</p> <p>Умение называть ведущие мировые и региональные экономические интеграционные группировки.</p> <p>Умение приводить примеры отраслей различных сфер хозяйственной деятельности.</p> <p>Умение называть наиболее передовые и наиболее отсталые страны мира по уровню их экономического развития.</p>
<p>6. География отраслей первичной сферы мирового хозяйства</p>	<p>Выделение характерных черт «зеленой революции».</p> <p>Умение приводить примеры стран, являющихся ведущими мировыми производителями различных видов продукции растениеводства и животноводства.</p> <p>Умение называть страны, являющиеся ведущими мировыми производителями различных видов минерального сырья.</p> <p>Умение показывать на карте и характеризовать основные горнопромышленные и сельскохозяйственные районы мира.</p>
<p>География отраслей вторичной сферы мирового хозяйства</p>	<p>Умение приводить примеры стран, основная часть электроэнергии в которых производится на тепловых, гидравлических и атомных электростанциях.</p> <p>Умение называть страны, являющиеся ведущими мировыми производителями черных и цветных металлов.</p> <p>Выделение стран с наиболее высоким уровнем развития машиностроения.</p> <p>Умение называть страны, являющиеся ведущими мировыми производителями автомобилей, морских невоенных судов, серной кислоты, пластмасс, химических волокон, синтетического каучука, пиломатериалов, бумаги и тканей.</p>
<p>География отраслей третичной сферы мирового хозяйства</p>	<p>Умение объяснять роль различных видов транспорта при перевозке грузов и пассажиров. Умение приводить примеры стран, обладающих наибольшей протяженностью и плотностью сети железных и автомобильных дорог.</p> <p>Умение называть крупнейшие мировые торговые порты и аэропорты, объяснять их распределение по регионам и странам мира.</p>



	<p>Умение показывать на карте и характеризовать основные районы международного туризма. Умение объяснять местоположение ведущих мировых центров биржевой деятельности.</p> <p>Умение называть страны с наибольшими объемами внешней торговли товарами.</p>
<p>6. Регионы мира География населения и хозяйства Зарубежной Европы</p>	<p>Умение показывать на карте различные страны Зарубежной Европы.</p> <p>Сопоставление стран Зарубежной Европы по площади территории, численности населения и уровню экономического развития.</p> <p>Умение приводить примеры стран Зарубежной Европы, наиболее хорошо обеспеченных различными видами природных ресурсов.</p> <p>Умение называть страны Зарубежной Европы с наибольшими и наименьшими значениями естественного прироста населения, средней плотности населения и доли городского населения. Умение показывать на карте и характеризовать крупнейшие города и городские агломерации, основные промышленные и сельскохозяйственные районы Зарубежной Европы.</p> <p>Умение объяснять особенности территориальной структуры хозяйства Германии и Великобритании.</p>
<p>География населения и хозяйства Зарубежной Азии</p>	<p>Умение показывать на карте различные страны Зарубежной Азии.</p> <p>Сопоставление стран Зарубежной Азии по площади территории, численности населения и уровню экономического развития.</p> <p>Умение определять ресурсообеспеченность различных стран Зарубежной Азии.</p> <p>Умение называть страны Зарубежной Азии с наибольшими и наименьшими значениями естественного прироста населения, средней плотности населения и доли городского населения. Умение приводить примеры стран Зарубежной Азии с однородным и разнородным этническим и религиозным составом населения.</p> <p>Умение показывать на карте и характеризовать крупнейшие города и городские агломерации, основные горнопромышленные и сельскохозяйственные районы Зарубежной Азии. Умение объяснять особенности территориальной структуры хозяйства Японии, Китая и Индии.</p>
<p>География населения и хозяйства Африки</p>	<p>Умение показывать на карте различные страны Африки.</p> <p>Умение называть страны Африки, обладающие наибольшей площадью территории и численностью населения.</p> <p>Умение объяснять причины экономической отсталости стран Африки.</p> <p>Умение показывать на карте и характеризовать крупнейшие города, основные горнопромышленные и</p>

	сельскохозяйственные районы Африки.
География населения и хозяйства Северной Америки	<p>Умение объяснять природные, исторические и экономические особенности развития Северной Америки.</p> <p>Выделение отраслей международной специализации Канады, умение показывать на карте и характеризовать ее крупнейшие промышленные центры, основные горнопромышленные и сельскохозяйственные районы.</p> <p>Умение объяснять особенности расово-этнического состава и размещения населения США.</p> <p>Умение показывать на карте и характеризовать крупнейшие городские агломерации, мегалополисы, основные промышленные и сельскохозяйственные районы США.</p>
География населения и хозяйства Латинской Америки	<p>Умение показывать на карте различные страны Латинской Америки.</p> <p>Сопоставление стран Латинской Америки по площади территории, численности населения и уровню экономического развития.</p> <p>Выделение стран Латинской Америки, наиболее обеспеченных различными видами природных ресурсов.</p> <p>Умение приводить примеры стран Латинской Америки с наибольшими и наименьшими значениями естественного прироста населения. Сопоставление стран Латинской Америки по расовому составу населения.</p> <p>Умение объяснять особенности урбанизации стран Латинской Америки.</p> <p>Умение показывать на карте и характеризовать крупнейшие промышленные центры, основные горнопромышленные и сельскохозяйственные районы Латинской Америки.</p> <p>Выделение отраслей международной специализации в Бразилии и Мексике.</p>
География населения и хозяйства Австралии и Океании	<p>Умение объяснять природные и исторические особенности развития Австралии и Океании. Выделение отраслей международной специализации Австралии, умение показывать на карте и характеризовать ее крупнейшие промышленные центры, основные горнопромышленные и сельскохозяйственные районы.</p>
7. Россия в современном мире	<p>Умение объяснять современные особенности экономико-географического положения России.</p> <p>Выделение основных товарных статей экспорта и импорта России.</p> <p>Умение называть ведущих внешнеторговых партнеров России.</p>
8. Географические аспекты современных глобальных проблем человечества	<p>Выделение глобальных проблем человечества. Умение приводить примеры проявления сырьевой, энергетической, демографической, продовольственной и экологической проблем человечества, предлагать возможные пути их решения.</p>

## 7. ИНФОРМАЦИОННЫЕ ИСТОЧНИКИ

### Основные источники:

1. География для колледжей : учебник и практикум для среднего профессионального образования / А. В. Коломиец [и др.] ; под редакцией А. В. Коломийца, А. А. Сафонова. — Москва : Издательство Юрайт, 2020. — 372 с. — (Профессиональное образование). — ISBN 978-5-534-12383-8. — Текст : электронный // ЭБС Юрайт [сайт]. — URL: <https://urait.ru/bcode/458702> (дата обращения: 07.06.2020).
2. Гладкий, Ю. Н. Регионоведение : учебник для среднего профессионального образования / Ю. Н. Гладкий, А. И. Чистобаев. — Москва : Издательство Юрайт, 2020. — 360 с. — (Профессиональное образование). — ISBN 978-5-534-10540-7. — Текст : электронный // ЭБС Юрайт [сайт]. — URL: <https://urait.ru/bcode/456736> (дата обращения: 07.06.2020).
3. Шульгина, О. В. География : учебник / О. В. Шульгина, А. Е. Козаренко, Д. Н. Самусенко. — Москва : ИНФРА-М, 2020. — 313 с. — (Среднее профессиональное образование). - ISBN 978-5-16-013213-6. - Текст : электронный. - URL: <https://znanium.com/catalog/product/1099270> (дата обращения: 07.06.2020).

### Дополнительные источники:

1. Григорьев, А. А. Удивительная география : учебное пособие / А. А. Григорьев. — 2-е изд., испр. и доп. — Москва : Издательство Юрайт, 2020. — 364 с. — (Открытая наука). — ISBN 978-5-534-07232-7. — Текст : электронный // ЭБС Юрайт [сайт]. — URL: <https://urait.ru/bcode/455532> (дата обращения: 07.06.2020).
2. Лобжанидзе, А. А. География народов и религий : учебник и практикум для среднего профессионального образования / А. А. Лобжанидзе, С. А. Горохов, Д. В. Заяц. — 2-е изд., перераб. и доп. — Москва : Издательство Юрайт, 2020. — 203 с. — (Профессиональное образование). — ISBN 978-5-534-10561-2. — Текст : электронный // ЭБС Юрайт [сайт]. — URL: <https://urait.ru/bcode/456743> (дата обращения: 07.06.2020).
3. Погодина, В. Л. География туризма : учебник / В.Л. Погодина, И.Г. Филиппова ; под ред. Е.И. Богданова. — Москва : ИНФРА-М, 2020. — 256 с. — (Среднее профессиональное образование). - ISBN 978-5-16-013906-7. - Текст : электронный. - URL: <https://znanium.com/catalog/product/1094305> (дата обращения: 07.06.2020).
4. Симагин, Ю. А. Экономическая география и регионалистика : учебник для среднего профессионального образования / Ю. А. Симагин, А. В. Обыграйкин, В. Д. Карасаева ; под редакцией Ю. А. Симагина. — 2-е изд., перераб. и доп. — Москва : Издательство Юрайт, 2020. — 411 с. — (Профессиональное образование). — ISBN 978-5-534-04675-5. — Текст : электронный // ЭБС Юрайт [сайт]. — URL: <https://urait.ru/bcode/451282> (дата обращения: 07.06.2020).
5. Экономическая география: учебник и практикум для среднего профессионального образования / Я. Д. Вишняков [и др.] ; под общей редакцией Я. Д. Вишнякова. — Москва : Издательство Юрайт, 2019. — 594 с. — (Профессиональное образование). — ISBN 978-5-9916-6204-8. — Текст : электронный // ЭБС Юрайт [сайт]. — URL: <https://urait.ru/bcode/426500> (дата обращения: 07.06.2020).

### Интернет-ресурсы:

1. Единая коллекция ЦОР [Электронный ресурс]: <http://school-collection.edu.ru>
2. <http://nsportal.ru/user/166258/page/internet-resursy-po-geografii> [Электронный ресурс].

