

Документ подписан простой электронной подписью
Информация о владельце:
ФИО: Кожедеров Александр Игоревич
Должность: Директор филиала ИндИ (филиал) ФГБОУ ВО «ЮГУ»
Дата подписания: 16.09.2024 11:45:52
Уникальный программный ключ:
7f4522f81a862743c2711b37d9dd0f6adf40c4c8

**МИНИСТЕРСТВО НАУКИ И ВЫСШЕГО ОБРАЗОВАНИЯ
РОССИЙСКОЙ ФЕДЕРАЦИИ**


**Индустриальный институт (филиал)
федерального государственного бюджетного образовательного учреждения
высшего образования «Югорский государственный университет»
(ИндИ (филиал) ФГБОУ ВО «ЮГУ»)**


РАБОЧАЯ ПРОГРАММА УЧЕБНОЙ ДИСЦИПЛИНЫ

ООД.05 География

21.02.01 Разработка и эксплуатация нефтяных и газовых месторождений


Нефтеюганск
2024

РАССМОТРЕНО:
Предметной цикловой
комиссией ОГиСЭД
Протокол № 6 от 29.02.2024г.
Председатель ПЦК
 Н.С. Федорова

СОГЛАСОВАНО:
Председатель
Методического совета
 Г.Р. Давлетбаева
Протокол № 5 от 21.03.2024г.

СОГЛАСОВАНО:


Заместитель директора
по образовательной деятельности

 / О.В. Гарбар

Руководитель
учебно-производственного комплекса

 / Н.С. Бильтяева

Зав. библиотекой

 / С.А. Панчева

Разработчики:

 (подпись)

К.С. Бульгин
(инициалы, фамилия)

Преподаватель
(занимаемая должность)

Рецензия

на рабочую программу учебной дисциплины ООД.05 География
программы подготовки специалистов среднего звена по специальности
21.02.01 Разработка и эксплуатация нефтяных и газовых месторождений

Разработчик: Индустриальный институт (филиал) федерального государственного бюджетного образовательного учреждения высшего образования «Югорский государственный университет» (ИндиИ (филиал) ФГБОУ ВО «ЮГУ»).

Рабочая программа учебной дисциплины ООД.05 География является частью подготовки специалистов среднего звена (ППССЗ) по специальности 21.02.01 Разработка и эксплуатация нефтяных и газовых месторождений.

Рабочая программа общеобразовательной учебной дисциплины предназначена для освоения ППССЗ по специальностям 21.02.01 Разработка и эксплуатация нефтяных и газовых месторождений.

Рабочая программа учебной дисциплины ООД.05 География имеет четкую структуру и включает следующие необходимые элементы:

- общая характеристика рабочей программы учебной дисциплины;
- структура и содержание рабочей программы учебной дисциплины;
- условия реализации рабочей программы учебной дисциплины;
- контроль и оценка результатов освоения рабочей программы учебной дисциплины.

Рабочая программа учебной дисциплины составлена логично, структура рабочей программы соответствует принципу единства теоретического и практического обучения, разделы выделены дидактически целесообразно.

В рабочей программе учебной дисциплины определены цели и задачи, условия реализации, характеристика основных видов деятельности обучающихся для установления уровня освоения учебных действий по каждой теме.

Материально-техническая база учебной дисциплины обеспечивает проведение всех видов занятий, предусмотренных учебным планом.

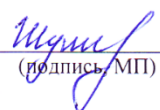
Перечень рекомендуемой литературы включает общедоступные основные и дополнительные источники.

В рабочей программе определены формы и методы контроля, используемые в процессе текущего и промежуточного контроля, в соответствии с требованиями ФГОС СПО.

Заключение:

Рабочая программа учебной дисциплины ООД.05 География направлена на формирование у обучающихся знаний и умений, в полной мере отвечает требованиям к результатам освоения учебной дисциплины.

Рецензент:
преподаватель ИндиИ (филиал)
ФГБОУ ВО «ЮГУ»
Шумскис Ю.Г.


(подпись, МП)

Ю.Г. Шумскис
(инициалы, фамилия)

СОДЕРЖАНИЕ

1. ОБЩАЯ ХАРАКТЕРИСТИКА РАБОЧЕЙ ПРОГРАММЫ УЧЕБНОЙ ДИСЦИПЛИНЫ	5
2. СТРУКТУРА И СОДЕРЖАНИЕ УЧЕБНОЙ ДИСЦИПЛИНЫ	8
3. УСЛОВИЯ РЕАЛИЗАЦИИ УЧЕБНОЙ ДИСЦИПЛИНЫ	19
4. КОНТРОЛЬ И ОЦЕНКА РЕЗУЛЬТАТОВ ОСВОЕНИЯ УЧЕБНОЙ ДИСЦИПЛИНЫ	20

1. ОБЩАЯ ХАРАКТЕРИСТИКА РАБОЧЕЙ ПРОГРАММЫ УЧЕБНОЙ ДИСЦИПЛИНЫ ООД.05 «География»

1.1. Место дисциплины в структуре основной образовательной программы:

Учебная дисциплина ООД. 05 География является обязательной частью общеобразовательного цикла программы подготовки специалистов среднего звена в соответствии с ФГОС СПО по специальности 21.02.01 Разработка и эксплуатация нефтяных и газовых месторождений.

Особое значение учебная дисциплина имеет при формировании и развитии ОК 01, ОК 02, ОК 03, ОК 04, ОК 05, ОК 06, ОК 07 ОК 09.

1.2. Цель и планируемые результаты освоения дисциплины:

В рамках программы учебной дисциплины обучающимися осваиваются умения и знания

Код ОК	Код умений	Умения	Код знаний	Знания
ОК 01	Уо 01.04	выявлять и эффективно искать информацию, необходимую для решения задачи и/или проблемы	Зо 01.04	методы работы в профессиональной и смежных сферах
	Уо 01.05	составлять план действия	Зо 01.05	структуру плана для решения задач
	Уо 01.06	определять необходимые ресурсы	Зо 01.06	порядок оценки результатов решения задач профессиональной деятельности
	Уо 01.08	реализовывать составленный план		
ОК 02	Уо 02.01	определять задачи для поиска информации		
	Уо 02.02	определять необходимые источники информации	Зо 02.02	приемы структурирования информации
	Уо 02.03	планировать процесс поиска; структурировать получаемую информацию		
	Уо 02.04	выделять наиболее значимое в перечне информации		

ОК 03	Уо 03.02	применять современную научную профессиональную терминологию	Зо 03.02	современная научная и профессиональная терминология
	Уо 03.03	определять и выстраивать траектории профессионального развития и самообразования	Зо 03.03	возможные траектории профессионального развития и самообразования
ОК 04	Уо 04.01	организовывать работу коллектива и команды		
	Уо 04.02	взаимодействовать с коллегами, руководством, клиентами в ходе профессиональной деятельности	Зо 04.02	основы проектной деятельности
ОК 05			Зо 05.01	особенности социального и культурного контекста
ОК 06			Зо 06.01	сущность гражданско-патриотической позиции, общечеловеческих ценностей
ОК 07	Уо 07.01	соблюдать нормы экологической безопасности	Зо 07.01	правила экологической безопасности при ведении профессиональной деятельности
	Уо 07.02	определять направления ресурсосбережения в рамках профессиональной деятельности по специальности, осуществлять работу с соблюдением принципов бережливого производства	Зо 07.02	основные ресурсы, задействованные в профессиональной деятельности
	Уо 07.03	организовывать профессиональную деятельность с учетом знаний об изменении климатических условий региона	Зо 07.03	пути обеспечения ресурсосбережения
			Зо 07.04	принципы бережливого производства

			Зо 07.05	основные направления изменения климатических условий региона
ОК 09	Уо 09.04	кратко обосновывать и объяснять свои действия (текущие и планируемые)		

1.3. Реализация рабочей программы для лиц с ограниченными возможностями здоровья (далее – ОВЗ).

Рабочая программа учитывает возможности реализации учебного материала и создания специальных условий для инвалидов и лиц с ограниченными возможностями здоровья (далее – ОВЗ).

Обучение инвалидов и лиц с ОВЗ осуществляется с учетом особенностей психофизического развития, индивидуальных возможностей и состояния здоровья таких обучающихся. В филиале создаются специальные условия для получения среднего профессионального образования обучающимися с ограниченными возможностями здоровья (Часть 10 статьи 79 Федерального закона от 29 декабря 2012 г. N 273-ФЗ «Об образовании в Российской Федерации»).

Образовательный процесс для инвалидов и лиц с ОВЗ осуществляется в едином потоке со сверстниками, не имеющими таких ограничений.

1.4. Реализация учебной дисциплины в форме практической подготовки и с применением электронного обучения.

Рабочая программа может быть реализована с применением электронного обучения, дистанционных образовательных технологий в предусмотренных законодательством формах обучения или при их сочетании, при проведении учебных занятий, практик, текущего контроля успеваемости, промежуточной аттестации обучающихся.

Реализация учебной дисциплины предусматривает проведение практических работ в форме практической подготовке обучающихся.

Практическая подготовка при реализации учебной дисциплины организуется путем проведения практических занятий, предусматривающих участие обучающихся в выполнении отдельных элементов работ, связанных с будущей профессиональной деятельностью, а также демонстрацию практических навыков, выполнение, моделирование обучающимися определенных видов работ для решения практических задач, связанных с будущей профессиональной деятельностью в условиях, приближенных к реальным производственным.

2. СТРУКТУРА И СОДЕРЖАНИЕ УЧЕБНОЙ ДИСЦИПЛИНЫ

2.1. Объем учебной дисциплины и виды учебной работы

Вид учебной работы	Объем в часах
Объем образовательной программы учебной дисциплины	72
в т.ч. в форме практической подготовки	20
в т. ч.:	
теоретическое обучение	52
лабораторные работы	
практические занятия	20
курсовая работа (проект)	
Самостоятельная работа	
Промежуточная аттестация	

2.2. Тематический план и содержание учебной дисциплины

Наименование разделов и тем	Содержание учебного материала и формы организации деятельности обучающихся	Объем, акад. ч / в том числе в форме практической подготовки, акад. ч	Коды компетенций и личностных результатов, формированию которых способствует элемент программы	Код У/З
1	2	3	4	
Раздел 1. Введение в географию		4/2/0		
Тема 1.1. Источники географической информации. География как наука. Ее роль и значение в системе наук	Содержание	4/2/0		
	Введение. Источники географической информации. География как наука. Ее роль и значение в системе наук. Источники географической информации и методы работы с ними. Традиционные и новые методы географических исследований. Географические карты различной тематики и их практическое использование. «Сырые» источники информации и методы работы с ними (видеоблоги, тематические группы в соцсетях, художественная литература, путеводители, карты – их критический анализ)	2	ОК 01 ОК 02	Уо 01.04 Уо 01.06 Уо 02.01 Уо 02.02 Зо 01.06 Зо 02.02
	В том числе практических занятий и лабораторных работ	2		
	Практическая работа 1. Источники географической информации и методы работы с ними	2	ОК 01 ОК 02	Уо 01.05 Уо 02.03 Уо 02.04 Зо 01.04 Зо 01.05
	Самостоятельная работа обучающихся			
Раздел 2. Общая характеристика мира		34/14/		

Тема 2.1. Современная политическая карта мира	Содержание	8/2/0		
	1. Политическая карта мира. Исторические этапы ее формирования и современные особенности. Субъекты политической карты мира. Суверенные государства и самоуправляющиеся государственные образования. Группировка стран по площади территории и численности населения. Формы правления, типы государственного устройства и формы государственного режима Типология стран по уровню социально-экономического развития. Условия и особенности социально-экономического развития развитых и развивающихся стран и их типы	4	ОК 02 ОК 04 ОК 09	Уо 02.01 Уо 02.02 Уо 02.04 Уо 04.01 Уо 09.04 Зо 02.02
	2. Понятие о политической географии. Влияние международных отношений на политическую карту мира. Региональные и локальные конфликты. Основные политические и военные союзы в современном мире	2	ОК 02 ОК 04 ОК 09	Уо 02.01 Уо 02.02 Уо 02.04 Уо 04.01 Уо 09.04 Зо 02.02
	В том числе практических занятий и лабораторных работ	2		
	Практическая работа 2. Ознакомление с политической картой мира	2	ОК 02 ОК 04 ОК 09	Уо 02.01 Уо 02.02 Уо 04.01 Уо 09.04 Зо 02.02 Зо 04.02
Самостоятельная работа обучающихся				
Тема 2.2. География мировых природных ресурсов	Содержание	6/2/		
	Мировые природные ресурсы. Ресурсообеспеченность. Классификация видов природных ресурсов (минеральные, земельные, водные, биологические, агроклиматические и т.д.). Размещение различных видов природных ресурсов на	4	ОК 01 ОК 03 ОК 06 ОК 07	Уо 01.05 Уо 01.06 Уо 03.02 Уо 07.01

	территории мировой суши. Ресурсы Мирового океана. Территориальные сочетания природных ресурсов. Природно-ресурсный потенциал. Рациональное использование ресурсов и охрана окружающей среды			Зо 03.02 Зо 06.01 Зо 07.03
	В том числе практических занятий и лабораторных работ	2		
	Практическая работа 3. Оценка ресурсообеспеченности отдельных стран (регионов) мира (по выбору)»	2	ОК 02 ОК 05 ОК 07	Уо 02.01 Уо 07.01 Уо 07.02 Зо 05.01 Зо 07.01 Зо 07.02
	Самостоятельная работа обучающихся			
Тема 2.3. География населения мира	Содержание	4/0/		
	1. Современная демографическая ситуация. Численность населения мира и ее динамика. Наиболее населенные регионы и страны мира. Воспроизводство населения и его типы. Демографическая политика. Качество жизни населения. Территориальные различия в средней продолжительности жизни населения, обеспеченности чистой питьевой водой, уровне заболеваемости, младенческой смертности и грамотности населения. Индекс человеческого развития Современная структура населения Половозрастная структура населения. Расовый, этнолингвистический и религиозный состав населения мира. Социальная структура общества	4	ОК 01 ОК 02	Уо 01.05 Уо 01.08 Уо 02.02 Уо 02.04 Зо 01.05
	В том числе практических занятий и лабораторных работ			
	Самостоятельная работа обучающихся			

Тема 2.4. Мировое хозяйство	Содержание	24/10/		
	<p>1. Современные особенности развития мирового хозяйства. Мировая экономика, исторические этапы ее развития. Международное географическое разделение труда. Международная специализация и кооперирование. Научно-технический прогресс и его современные особенности. Современные особенности развития мирового хозяйства. Социально-экономические модели стран. Интернационализация производства и глобализация мировой экономики. Региональная интеграция. Основные показатели, характеризующие место и роль стран в мировой экономике</p>	4	ОК 01 ОК 02 ОК 03 ОК 04	Уо 01.04 Уо 02.01 Уо 03.03 Уо 04.02 Зо 03.03
	<p>2. География основных отраслей мирового хозяйства Топливо-энергетический комплекс мира. Электроэнергетика мира. Топливный баланс мира. Рост производства различных видов топлива. Газовая, нефтяная, угольная промышленность мира. Альтернативные источники энергии. Географические особенности развития мировой электроэнергетики. Чёрная и цветная металлургия. Современное развитие чёрной металлургии мира. Металлургические базы мира. Географические особенности развития цветной металлургии мира. Факторы размещения предприятий цветной металлургии</p>	4	ОК 01 ОК 02 ОК 03 ОК 04	Уо 01.04 Уо 02.01 Уо 03.03 Уо 04.02 Зо 03.03
	<p>3. Машиностроение. Отраслевая структура машиностроения. Развитие отраслей машиностроения в мире. Главные центры машиностроения. Транспортный комплекс. Транспортный комплекс и его современная структура. Грузо- и пассажирооборот транспорта. Географические особенности развития различных видов мирового транспорта. Крупнейшие мировые морские торговые порты и аэропорты</p>	2	ОК 01 ОК 02 ОК 03 ОК 04	Уо 01.04 Уо 02.01 Уо 03.03 Уо 04.02 Зо 03.03

	В том числе практических занятий и лабораторных работ	10		
	Практическое занятие 4. Сравнительная характеристика ведущих факторов размещения производительных сил	4	ОК 01 ОК 02 ОК 03 ОК 04	Уо 01.04 Уо 02.01 Уо 03.03 Уо 04.02 Зо 03.03
	Практическое занятие 5. Размещение профильной отрасли мирового хозяйства на карте мира	2	ОК 01 ОК 02 ОК 03 ОК 04	Уо 01.04 Уо 02.01 Уо 03.03 Уо 04.02 Зо 03.03
	Практическое занятие 6. Определение хозяйственной специализации стран и регионов мира	2	ОК 01 ОК 02 ОК 03 ОК 04	Уо 01.04 Уо 02.01 Уо 03.03 Уо 04.02 Зо 03.03
	Практическое занятие 7. Определение и обозначение стран-экспортеров основных видов промышленной и сельскохозяйственной продукции, видов сырья, районов международного туризма и отдыха	2	ОК 01 ОК 02 ОК 03 ОК 04	Уо 01.04 Уо 02.01 Уо 03.03 Уо 04.02 Зо 03.03
	Самостоятельная работа обучающихся			
Раздел 3. Региональная характеристика мира		34/4/		
Тема 3.1. Зарубежная Европа	Содержание	4/0/		
	1. Место и роль Зарубежной Европы в мире. Особенности географического положения региона. История формирования его политической карты. Характеристика природно-ресурсного потенциала. Особенности населения. Хозяйство стран Зарубежной Европы. Сельское хозяйство. Транспорт. Туризм. Особенности отраслевого состава	2	ОК 01 ОК 02 ОК 03	Уо 01.05 Уо 01.08 Уо 02.02 Уо 03.02 Зо 01.05 Зо 02.02

	промышленности. Особенности развития сельского хозяйства Зарубежной Европы. Уровень развития транспорта и туризма в Европе. *Развитие и размещение предприятий профильной отрасли в Европе			
	2.Германия и Великобритания как ведущие страны Зарубежной Европы. Условия их формирования и развития. Особенности политической системы. Природно-ресурсный потенциал, население, ведущие отрасли хозяйства и их территориальная структура	2	ОК 01 ОК 02 ОК 03	Уо 01.05 Уо 01.08 Уо 02.02 Уо 03.02 Зо 01.05 Зо 02.02
	В том числе практических занятий и лабораторных работ			
	Самостоятельная работа обучающихся			
Тема 3.2. Зарубежная Азия	Содержание	4/0/0		
	1.Место и роль Зарубежной Азии в мире. Особенности географического положения региона. История формирования его политической карты. «Горячие точки» современной зарубежной Азии. Характерные черты природно-ресурсного потенциала, населения и хозяйства регионов зарубежной Азии. *Развитие и размещение предприятий профильной отрасли в Азии	2	ОК 01 ОК 02 ОК 03	Уо 01.05 Уо 01.08 Уо 02.02 Уо 03.02 Зо 01.05 Зо 02.02
	2. Япония, Китай, Индия и страны Персидского залива как ведущие страны Зарубежной Азии. Условия их формирования и развития. Особенности политической системы. Природно-ресурсный потенциал, население, ведущие отрасли хозяйства и их территориальная структура	2	ОК 01 ОК 02 ОК 03	Уо 01.05 Уо 01.08 Уо 02.02 Уо 03.02 Зо 01.05 Зо 02.02
	В том числе практических занятий и лабораторных работ			
	Самостоятельная работа обучающихся			
Тема 3.3. Африка	Содержание	2/0/0		

	<p>Место и роль Африки в мире. Особенности географического положения региона. История формирования его политической карты. Характерные черты природно-ресурсного потенциала и особенности населения Африки</p> <p>Хозяйство стран Африки. Особенности хозяйства стран Африки. Особенности развития субрегионов Африки. Экономическая отсталость материка и пути ее преодоления. Развитие и размещение предприятий профильной отрасли в Африке</p>	2	<p>ОК 01 ОК 02 ОК 03</p>	<p>Уо 01.05 Уо 01.08 Уо 02.02 Уо 03.02 Зо 01.05 Зо 02.02</p>
	В том числе практических занятий и лабораторных работ			
	Самостоятельная работа обучающихся			
Тема 3.4. Америка	Содержание	8/2/0		
	<p>Теоретическое обучение</p> <p>1. Место и роль Северной Америки в мире. Особенности географического положения региона. История формирования его политической карты. Характерные черты природно-ресурсного потенциала, населения и хозяйства. *Развитие и размещение предприятий профильной отрасли в Северной Америке</p> <p>США. Природные ресурсы, население и хозяйство США. Условия их формирования и развития. Особенности политической системы. Население США. Ведущие отрасли хозяйства и экономические районы США</p> <p>Канада. Природные ресурсы и хозяйство Канады. Условия их формирования и развития. Особенности политической системы. Население Канады. Ведущие отрасли хозяйства и экономические районы Канады</p>	2	<p>ОК 01 ОК 02 ОК 03</p>	<p>Уо 01.05 Уо 01.08 Уо 02.02 Уо 03.02 Зо 01.05 Зо 02.02</p>
	<p>2. Место и роль Латинской Америки в мире. Особенности географического положения региона. История</p>	2	<p>ОК 01 ОК 02 ОК 03</p>	<p>Уо 01.05 Уо 01.08</p>

	<p>формирования его политической карты. Население Латинской Америки</p> <p>Хозяйство стран Латинской Америки. Отрасли международной специализации. Территориальная структура хозяйства. Интеграционные группировки</p> <p>Бразилия и Мексика как ведущие страны Латинской Америки. Условия их формирования и развития. Особенности политической системы. Природно-ресурсный потенциал, население, ведущие отрасли хозяйства и их территориальная структура. *Развитие и размещение предприятий профильной отрасли в Латинской Америке</p>			<p>Уо 02.02</p> <p>Уо 03.02</p> <p>Зо 01.05</p> <p>Зо 02.02</p>
	В том числе практических занятий и лабораторных работ	2		
	Практическое занятие 8. Составление сравнительной экономико-географической характеристики двух стран Северной и Латинской Америки	2	<p>ОК 01</p> <p>ОК 02</p> <p>ОК 03</p>	<p>Уо 01.05</p> <p>Уо 01.08</p> <p>Уо 02.02</p> <p>Уо 03.02</p> <p>Зо 01.05</p> <p>Зо 02.02</p>
	Самостоятельная работа обучающихся			
Тема 3.5. Австралия и Океания	Содержание	2/0/0		
	Место и роль Австралии и Океании в мире. Особенности географического положения региона. История формирования его политической карты. Особенности природно-ресурсного потенциала, населения и хозяйства. Отраслевая и территориальная структура хозяйства Австралии и Новой Зеландии. *Развитие и размещение предприятий профильной отрасли в Австралии и Океании	2	<p>ОК 01</p> <p>ОК 02</p> <p>ОК 03</p>	<p>Уо 01.05</p> <p>Уо 01.08</p> <p>Уо 02.02</p> <p>Уо 03.02</p> <p>Зо 01.05</p> <p>Зо 02.02</p>
	В том числе практических занятий и лабораторных работ			
	Самостоятельная работа обучающихся			

Тема 3.6. Россия в современном мире	Содержание	6/2/		
	Россия на политической карте мира. Изменение географического, геополитического и геоэкономического положения России на рубеже XX — XXI веков. Место России в мировом хозяйстве, ее участие в международной торговле товарами и других формах внешнеэкономических связей. Особенности территориальной структуры хозяйства. География отраслей международной специализации РФ. Развитие и размещение предприятий профильной отрасли в России	2	ОК 01 ОК 02 ОК 03	Уо 01.05 Уо 01.08 Уо 02.02 Уо 03.02 Зо 01.05 Зо 02.02
	В том числе практических занятий и лабораторных работ	2		
	Практическое занятие 9 Оценка современного геополитического и геоэкономического положения России. Определение роли России и ее отдельных регионов в международном географическом разделении труда	2	ОК 01 ОК 02 ОК 03	Уо 01.05 Уо 01.08 Уо 02.02 Уо 03.02 Зо 01.05 Зо 02.02
Самостоятельная работа обучающихся				
Раздел 4. Глобальные проблемы человечества		2/0/0		
Тема 4.1. Классификация глобальных проблем. Глобальные прогнозы, гипотезы и проекты	Содержание	2/0/0		
	Глобальные проблемы человечества. Глобальные процессы. Континентальные, региональные, зональные, локальные проявления глобальных процессов. Понятие о глобальных проблемах современности — естественно-научных и общественных. Сырьевая, энергетическая, демографическая, продовольственная и экологическая проблемы как особо приоритетные, возможные пути их решения. Проблема преодоления отсталости развивающихся стран. Влияние предприятий профильной отрасли на глобальные проблемы. Роль географии в	2	ОК 01 ОК 02 ОК 03 ОК 04 ОК 05 ОК 06 ОК 07	Уо 01.06 Уо 02.04 Уо 03.02 Уо 04.01 Зо 05.01 Зо 06.01 Зо 07.04

	решении глобальных проблем человечества			
	В том числе практических занятий и лабораторных работ			
	Самостоятельная работа обучающихся			
Промежуточная аттестация				
Всего:		72		

3. УСЛОВИЯ РЕАЛИЗАЦИИ УЧЕБНОЙ ДИСЦИПЛИНЫ

3.1. Для реализации программы учебной дисциплины должны быть предусмотрены следующие специальные помещения:

Кабинет «Социально-экономических дисциплин», оснащенный в соответствии с образовательной программой по специальности 21.02.01 Разработка и эксплуатация нефтяных и газовых месторождений.

В состав учебно-методического и материально-технического обеспечения рабочей программы учебной дисциплины входят:

Оборудование учебного кабинета:

- посадочные места по количеству обучающихся;
- рабочее место преподавателя;
- комплект учебно-методической документации;
- нормативно-справочная литература;
- наглядные пособия (плакаты)

Технические средства обучения:

- компьютер (пакеты стандартных программ Word, Excel, Access и PowerPoint);
- мультимедийный проектор.

3.2. Информационное обеспечение реализации программы

Для реализации программы библиотечный фонд образовательной организации должен иметь печатные и/или электронные образовательные и информационные ресурсы для использования в образовательном процессе. При формировании библиотечного фонда образовательной организации выбирается не менее одного издания из перечисленных ниже печатных изданий и (или) электронных изданий в качестве основного, при этом список может быть дополнен новыми изданиями.

3.2.1. Основные электронные издания

1. Гладкий, Ю. Н. География. 10 класс. Базовый и углублённый уровни : учебник / Ю. Н. Гладкий, В. В. Николина. - 5-е изд., перераб. - Москва : Просвещение, 2023. - 271 с. - (Полярная звезда). - ISBN 978-5-09-104480-5. - Текст : электронный. - URL: <https://znanium.com/catalog/product/2089221> (дата обращения: 13.03.2023)

2. Максаковский, В. П. География. 10-11 классы (базовый уровень) : учебник / В. П. Максаковский. — 33-е изд., стер. — Москва : Просвещение, 2023. — 415, [1] с. : ил., карты. - ISBN 978-5-09-105010-3. - Текст : электронный. - URL: <https://znanium.com/catalog/product/2089893> (дата обращения: 13.03.2023)

3.2.2. Дополнительные источники

1. Бахчиева, О. А.. География. Экономическая и социальная география мира. 10-11 классы (базовый и углубленный уровень) : учебник / О. А. Бахчиева. — 14-е изд., стер. — Москва : Просвещение, 2022. — 399, [1] с.: ил. - ISBN 978-5-09-101543-0. - Текст : электронный. - URL: <https://znanium.com/catalog/product/2090112> (дата обращения: 13.03.2023)

4. КОНТРОЛЬ И ОЦЕНКА РЕЗУЛЬТАТОВ ОСВОЕНИЯ УЧЕБНОЙ ДИСЦИПЛИНЫ

<i>Результаты обучения</i>	<i>Критерии оценки</i>	<i>Методы оценки</i>
<p>Знания методы работы в профессиональной и смежных сферах; структуру плана для решения задач; порядок оценки результатов решения задач профессиональной деятельности; приемы структурирования информации; современная научная и профессиональная терминология; возможные траектории профессионального развития и самообразования; основы проектной деятельности; особенности социального и культурного контекста; сущность гражданско-патриотической позиции, общечеловеческих ценностей; правила экологической безопасности при ведении профессиональной деятельности; основные ресурсы, задействованные в профессиональной деятельности; пути обеспечения ресурсосбережения; принципы бережливого производства; основные направления изменения климатических условий региона</p>	<p>«Отлично» - теоретическое содержание курса освоено полностью, без пробелов, умения сформированы, все предусмотренные программой учебные задания выполнены, качество их выполнения оценено высоко.</p> <p>«Хорошо» - теоретическое содержание курса освоено полностью, без пробелов, некоторые умения сформированы недостаточно, все предусмотренные программой учебные задания выполнены, некоторые виды заданий выполнены с ошибками.</p> <p>«Удовлетворительно» - теоретическое содержание курса освоено частично, но пробелы не носят существенного характера, необходимые умения работы с освоенным материалом в основном сформированы, большинство предусмотренных программой обучения учебных заданий выполнено, некоторые из выполненных заданий содержат ошибки.</p>	<p>Тестирование Кейс задания Географический диктант Устный опрос фронтальный письменный опрос эссе, доклады, рефераты оценка составленных презентаций по темам раздела оценка работы с картами атласа мира, заполнение контурных карт контрольная работа оценка самостоятельно выполненных заданий дифференцированный зачет проводится в форме тестирования</p>
<p>Умения выявлять и эффективно искать информацию, необходимую для решения задачи и/или проблемы; составлять план действия; определять необходимые ресурсы; реализовывать составленный план; определять задачи для поиска информации;</p>	<p>«Неудовлетворительно» - теоретическое содержание курса не освоено, необходимые умения не сформированы, выполненные учебные</p>	

<p>определять необходимые источники информации; планировать процесс поиска; структурировать получаемую информацию ; выделять наиболее значимое в перечне информации ; применять современную научную профессиональную терминологию; определять и выстраивать траектории профессионального развития и самообразования ; организовывать работу коллектива и команды; взаимодействовать с коллегами, руководством, клиентами в ходе профессиональной деятельности; соблюдать нормы экологической безопасности; определять направления ресурсосбережения в рамках профессиональной деятельности по специальности, осуществлять работу с соблюдением принципов бережливого производства; организовывать профессиональную деятельность с учетом знаний об изменении климатических условий региона; кратко обосновывать и объяснять свои действия (текущие и планируемые)</p>	<p>задания содержат грубые ошибки.</p>	
--	--	--